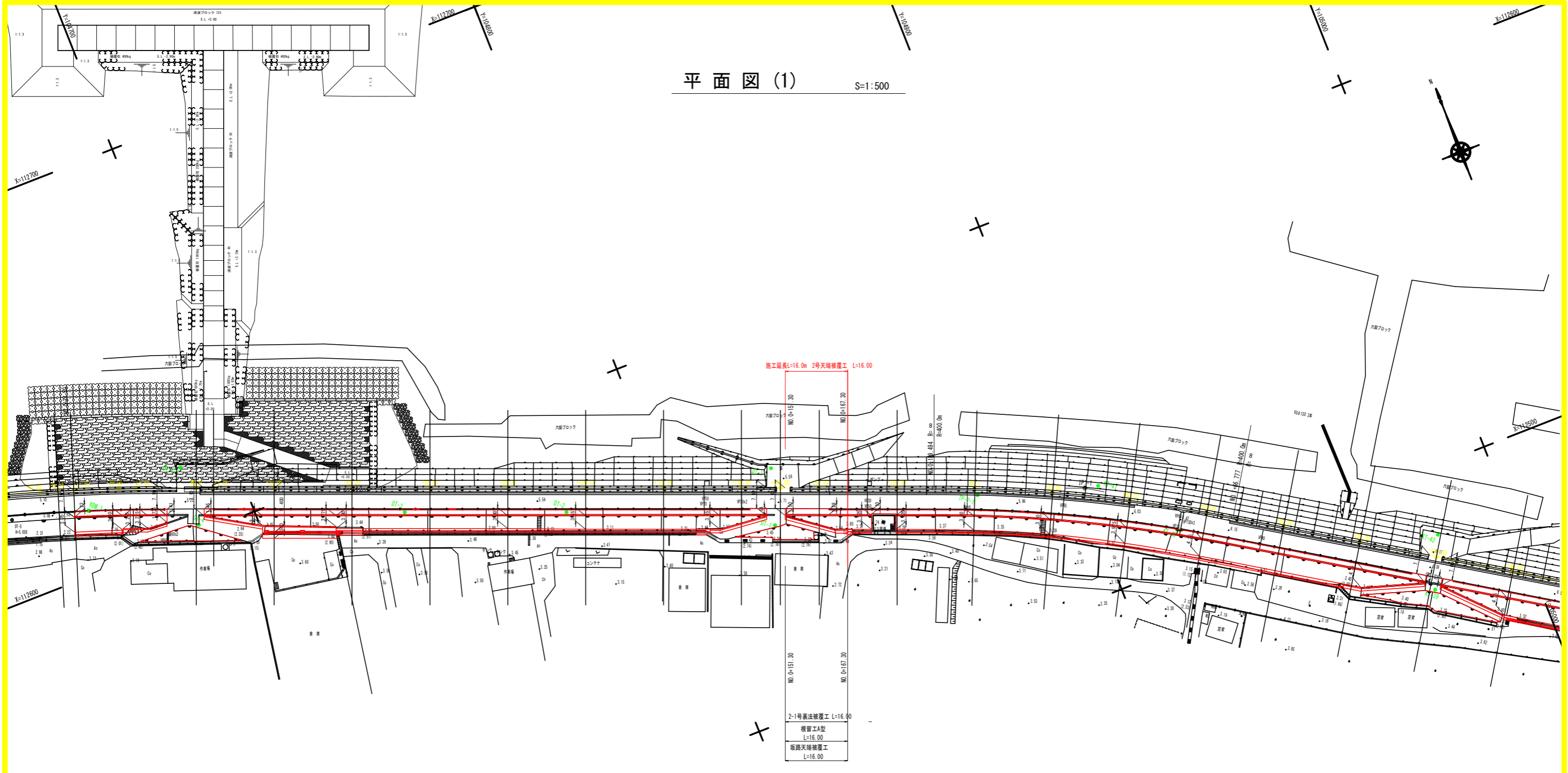


平面図 (1)

S=1:500

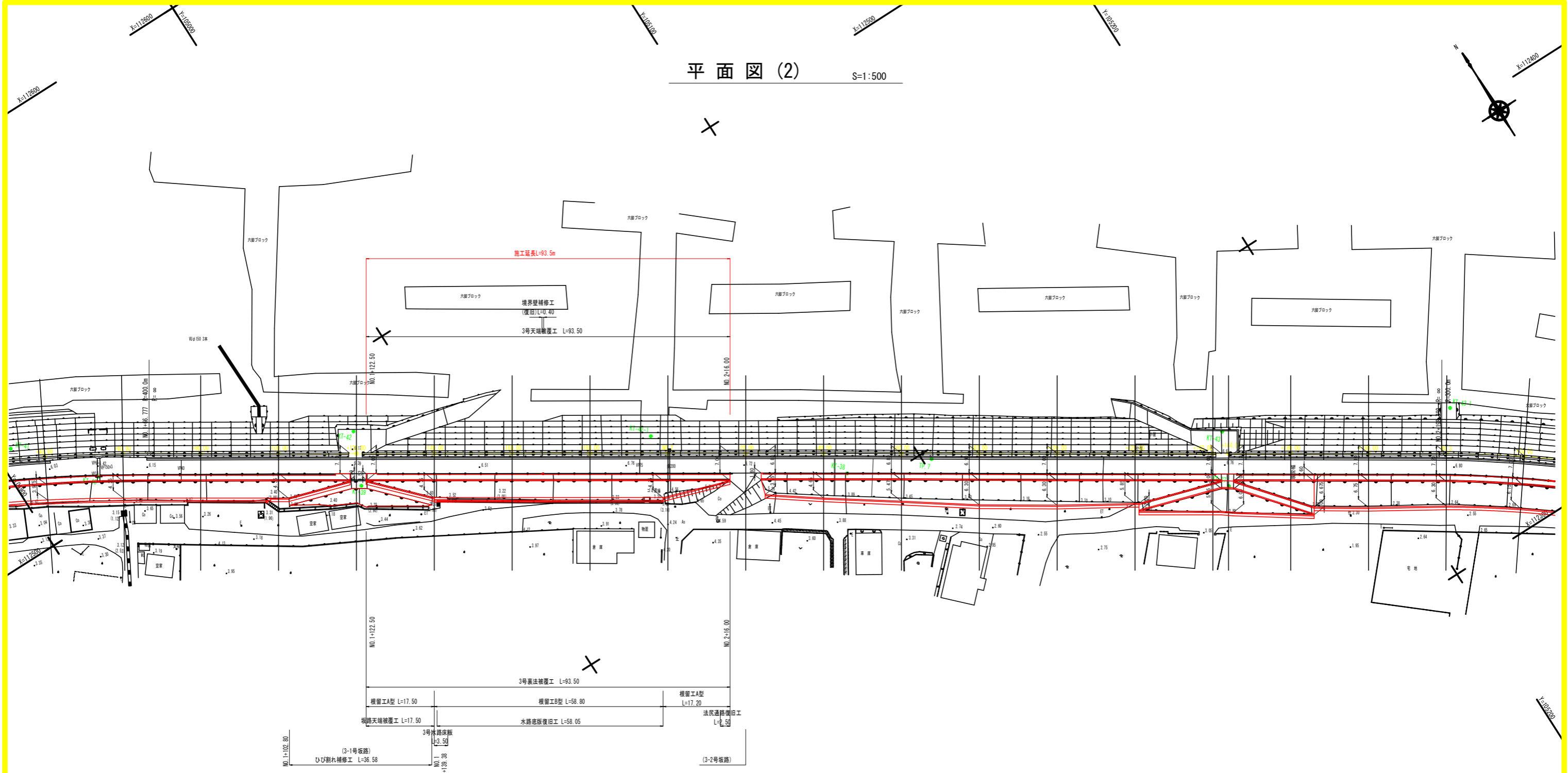


座標リスト											
点名	X	Y	点名	X	Y	点名	X	Y	点名	X	Y
TP. 7	112397.512	105102.109	KT-34	112054.618	105459.076	KT-44	112292.058	105276.953	KT-35-1	112219.472	105315.974
TP. 6	112300.770	105247.355	KT-35	112164.416	105359.677	KT-45	112194.313	105362.206	KT-36-1	112297.934	105243.244
B-4	111559.883	105770.495	KT-36	112266.932	105272.195	KT-46	112165.350	105369.811	KT-42-1	112441.229	105044.473
B-5	111631.491	105736.225	KT-37	112350.603	105162.778	KT-47	112007.677	105502.542	KT-43-1	112336.985	105221.464
TP. 4	111904.417	105569.123	KT-38	112406.063	105081.865	DT-1	112547.836	104823.153	KT-44-1	112242.339	105315.707
TP. 7-1	112536.017	104874.398	KT-39	112470.456	104974.927	DT-4	112602.042	104685.446	KT-45-1	112134.989	105413.694
KT-21	111734.441	105680.054	KT-40	112508.721	104919.255	DT-4-1	112617.486	104686.423	KT-45-2	112078.593	105455.071
KT-31	111736.749	105669.897	KT-41	112526.894	104904.085	DT-1-1	112561.824	104827.544	KBM. 1	112615.743	104660.425
KT-32	111952.354	105532.738	KT-42	112483.322	104980.734	DT-2	112570.572	104774.538			
KT-33	112019.483	105489.726	KT-43	112363.336	105168.831	DT-3	112585.730	104735.853			

工事名	R1徳土 今津坂野海岸(坂野地区) 小・和田島 護岸工事(1)		
路線名等	今津坂野海岸(坂野地区)		
工事箇所	小松島市和田島町遠見(第1分割)		
図面名	平面図(1)		
縮尺	S=1:500	図面番号	1 / 12
会社名			
事業者名	徳島県東部県土整備局(徳島)		

平面図 (2)

S=1:500



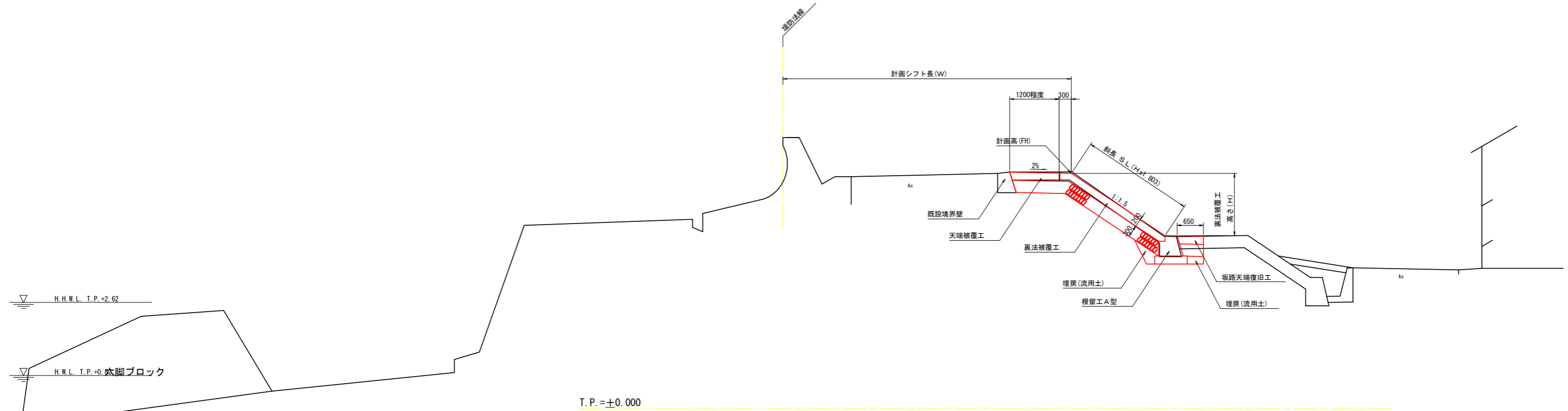
座標リスト											
点名	X	Y	点名	X	Y	点名	X	Y	点名	X	Y
TP. 7	112397.512	105102.109	KT-34	112054.618	105459.076	KT-44	112292.058	105276.953	KT-35-1	112219.472	105315.974
TP. 6	112300.770	105247.355	KT-35	112164.416	105359.677	KT-45	112194.313	105362.206	KT-36-1	112297.934	105243.244
B-4	111559.883	105770.495	KT-36	112266.932	105272.195	KT-46	112165.350	105369.811	KT-42-1	112441.229	105044.473
B-5	111631.491	105736.225	KT-37	112350.603	105162.778	KT-47	112007.677	105502.542	KT-43-1	112336.985	105221.464
TP. 4	111904.417	105569.123	KT-38	112406.063	105081.865	DT-1	112547.836	104823.153	KT-44-1	112242.339	105315.707
TP. 7-1	112536.017	104874.398	KT-39	112470.456	104974.927	DT-4	112602.042	104685.446	KT-45-1	112134.989	105413.694
KT-21	111734.441	105680.054	KT-40	112508.721	104919.255	DT-4-1	112617.486	104686.423	KT-45-2	112078.593	105455.071
KT-31	111736.749	105669.897	KT-41	112526.894	104904.085	DT-1-1	112561.824	104827.544	KBM. 1	112615.743	104660.425
KT-32	111952.354	105532.738	KT-42	112483.322	104980.734	DT-2	112570.572	104774.538			
KT-33	112019.483	105489.726	KT-43	112363.336	105168.831	DT-3	112585.730	104735.853			

工事名	R1徳土 今津坂野海岸(坂野地区) 小・和島島 護岸工事(1)		
路線名等	今津坂野海岸(坂野地区)		
工事箇所	小松島市和田島町遠見(第1分割)		
図面名	平面図(2)		
縮尺	S=1:500	図面番号	2 / 12
会社名			
事業者名	徳島県東部県土整備局(徳島)		

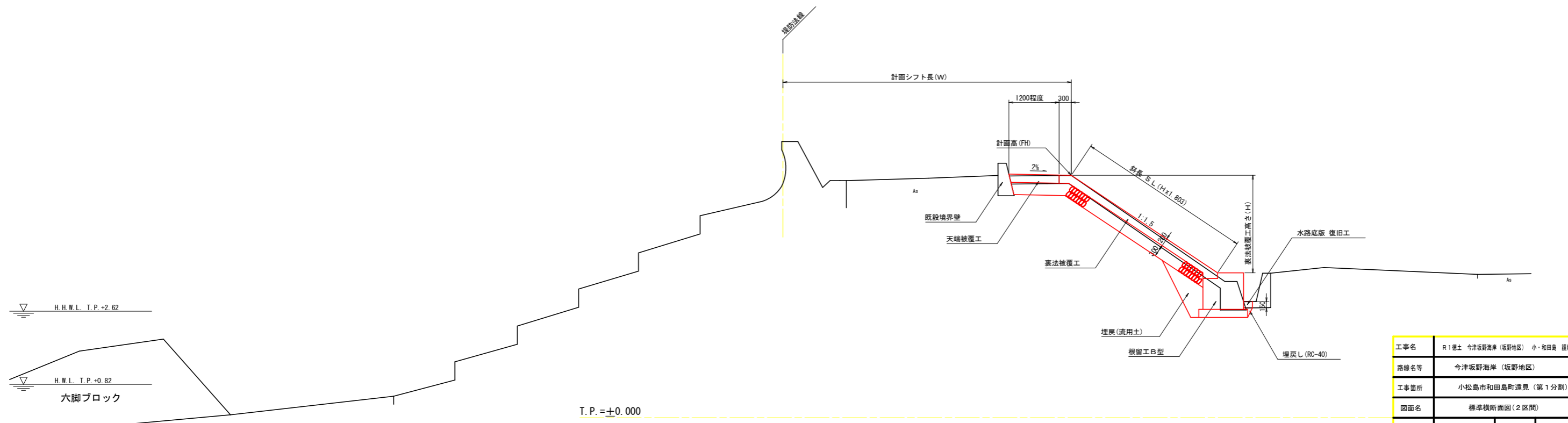
標準横断面図(2区間)

S=1:50

(坂路部)
NO. 0+160.00付近



(一般部)
NO. 1付近

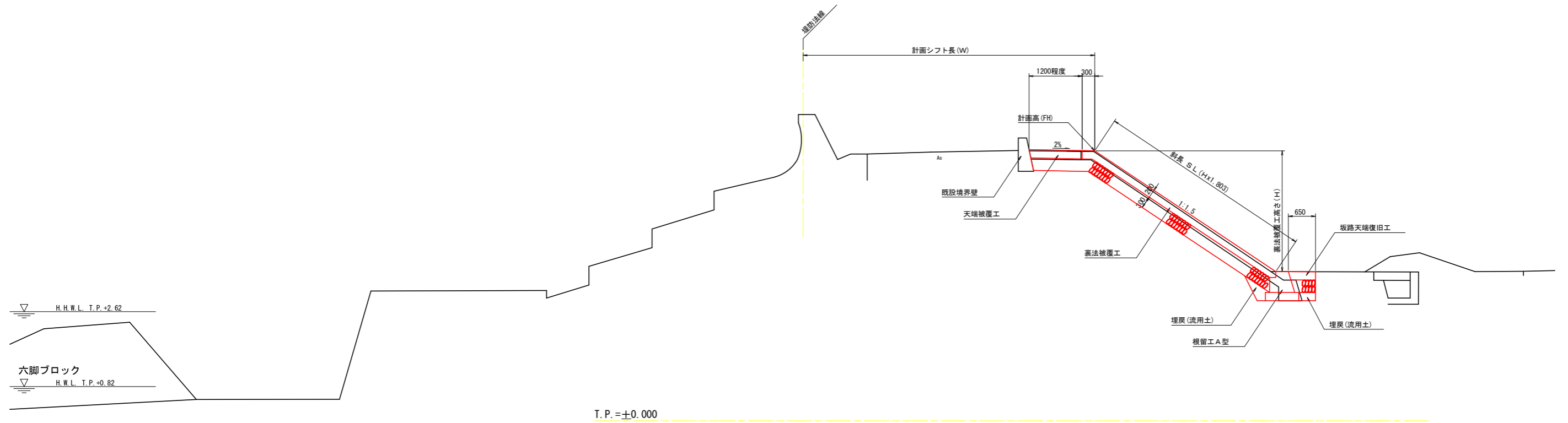


工事名	R1徳土 今津坂野海岸(坂野地区) 小・和島 護岸工事(1)		
路線名等	今津坂野海岸(坂野地区)		
工事箇所	小松島市和田島町遠見(第1分割)		
図面名	標準横断面図(2区間)		
縮尺	S=1:50	図面番号	5 / 12
会社名			
事業者名	徳島県東部県土整備局(徳島)		

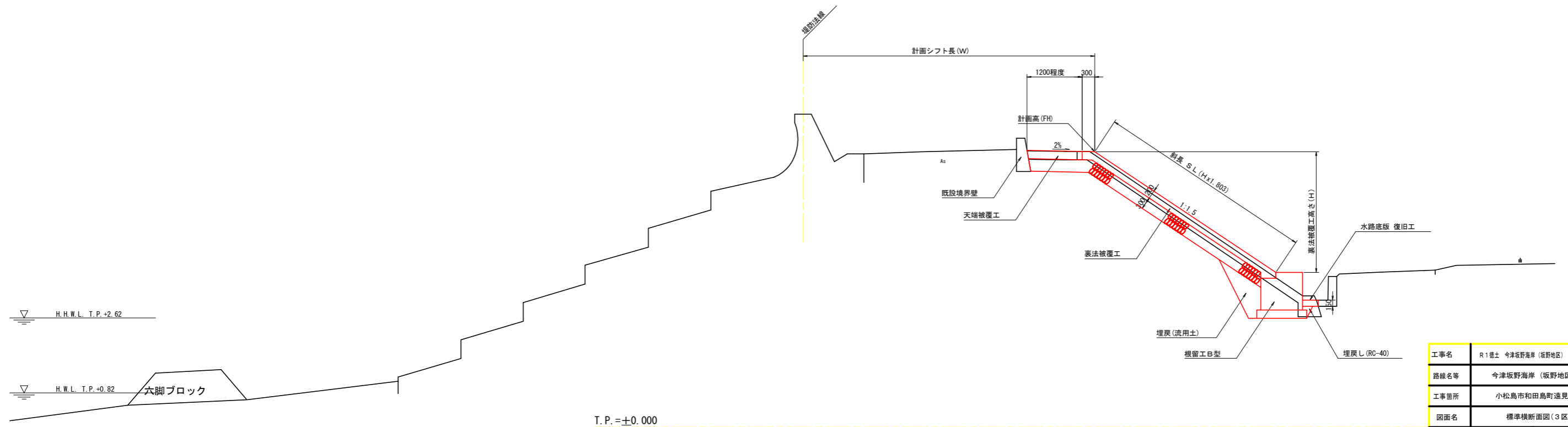
標準横断面図(3区間)

S=1:50

(坂路部)
NO. 1+140.00付近



(一般部)
NO. 1+180.00付近

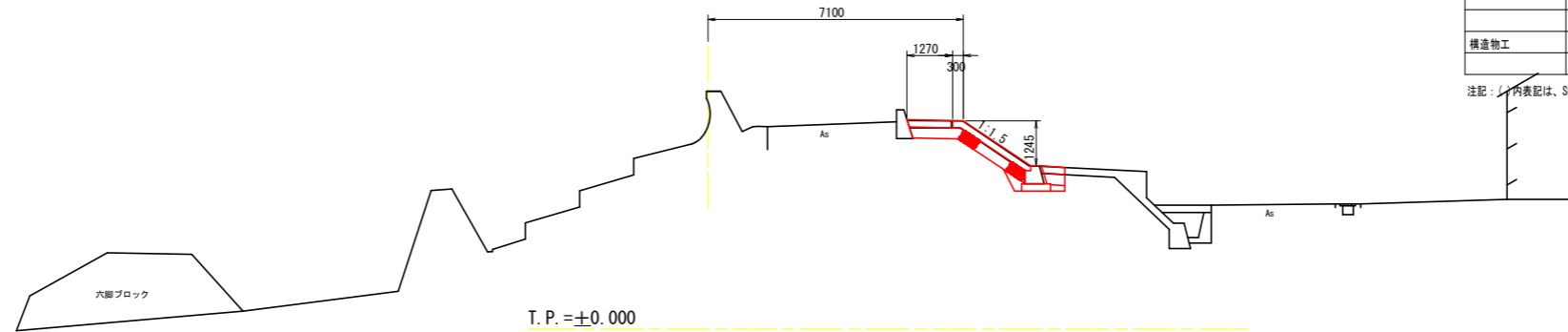


工事名	R1線土 今津坂野海岸(坂野地区) 小・和島 護岸工事(1)		
路線名等	今津坂野海岸(坂野地区)		
工事箇所	小松島市和田島町遠見(第1分割)		
図面名	標準横断面図(3区間)		
縮尺	S=1:50	図面番号	6 / 12
会社名			
事業者名	徳島県東部県土整備局(徳島)		

横断図 (5)

S=1:100

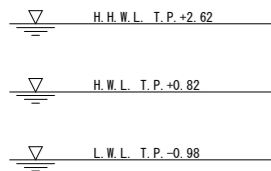
NO. 0+140.000
GH= 6.598
FH= 5.775



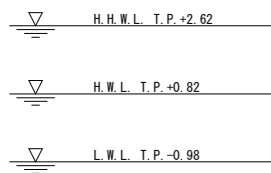
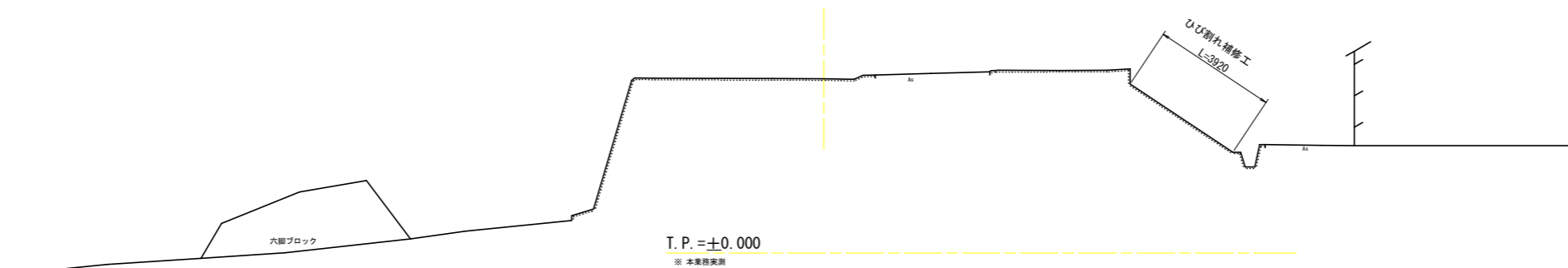
数量表

工 種	細 別	単 位	数 量	SL=0	SL=2.30
構造物取壊し工	Co構造物取壊し	無筋構造物	m ²	1.1	(0.6)
	舗装版取壊し	アスファルト	m ²	-	(1.5)
作業土工	床掘り	土 砂	m ³	1.5	(0.8)
	埋戻し(堤体部)	流用土	m ³	0.1	(0.1)
	埋戻し(上記以外)	流用土	m ³	0.1	(0.1)
構造物工	水路底版 復旧工	コンクリート	m ³	-	(0.1)
	水路底版 復旧工	基礎材(埋戻)	m ³	-	(0.1)

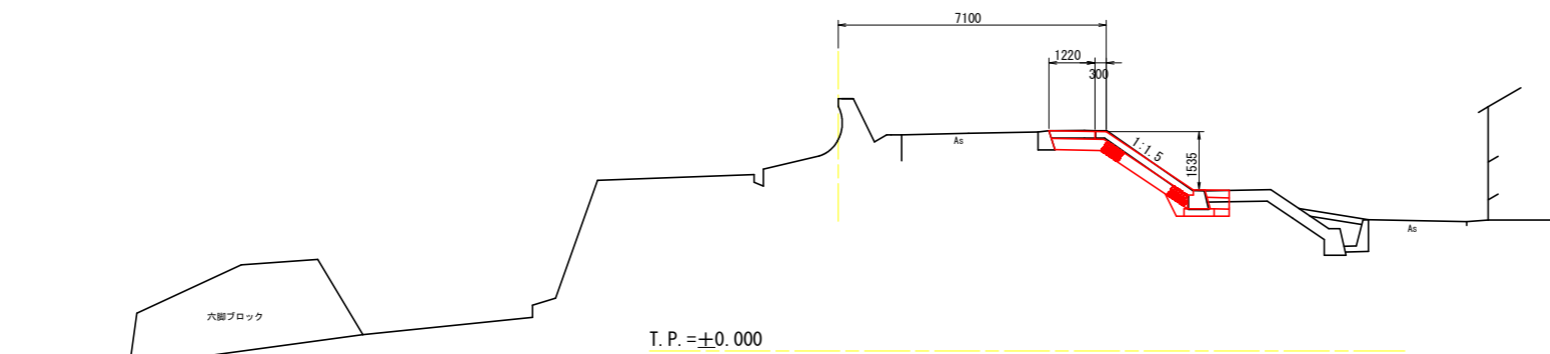
注記: ()内表記は、SL=0.0m、SL=2.30mでの数量である。



NO. 0+150.000
GH= 5.541
FH= 5.788




NO. 0+160.000
GH= 6.679
FH= 5.800



数量表

工 種	細 別	単 位	数 量	SL=0	SL=2.35
構造物取壊し工	Co構造物取壊し	無筋構造物	m ²	1.3	(0.8)
	舗装版取壊し	アスファルト	m ²	-	(1.5)
作業土工	床掘り	土 砂	m ³	1.7	(0.8)
	埋戻し(堤体部)	流用土	m ³	0.1	(0.1)
	埋戻し(上記以外)	流用土	m ³	0.1	(0.1)
構造物工	水路底版 復旧工	コンクリート	m ³	-	(0.1)
	水路底版 復旧工	基礎材(埋戻)	m ³	-	(0.1)

注記: ()内表記は、SL=0.0m、SL=2.35mでの数量である。

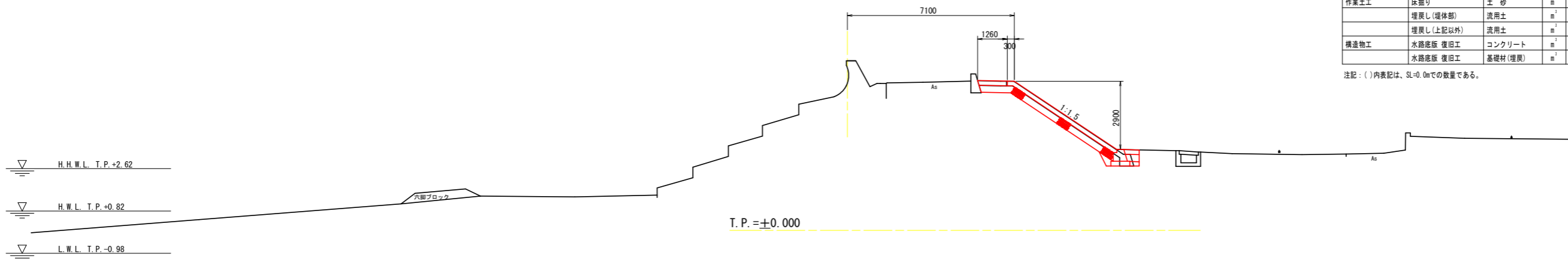


工事名	R1号線 今津坂野海岸(坂野地区) 小・和島 護岸工事(1)		
路線名等	今津坂野海岸(坂野地区)		
工事箇所	小松島市和島町遠見(第1分割)		
図面名	横断図(5)		
縮尺	S=1:100	図面番号	7 / 12
会社名			
事業者名	徳島県東部県土整備局(徳島)		

横断図 (8)

S=1:100

NO. 1+100.000
GH= 7.209
FH= 6.337

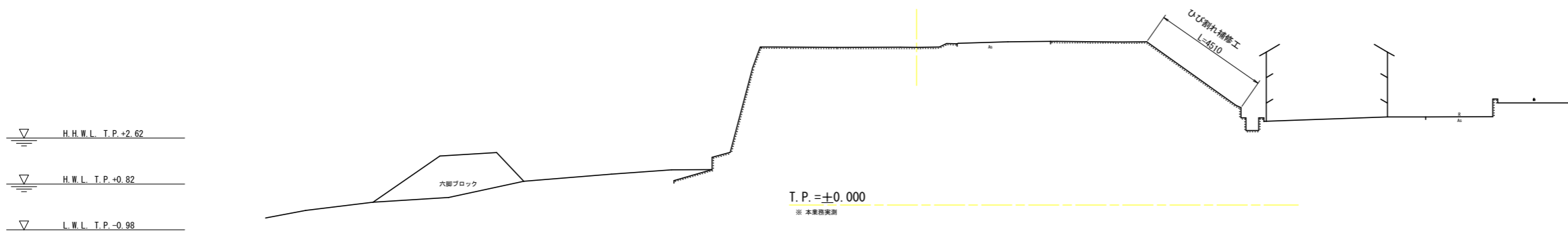


数量表

工 程	細 別	単 位	数 量	
構造物取壊し工	Co構造物取壊し	無筋構造物	m ²	1.8 (0.7)
	舗装版取壊し	アスファルト	m ²	-
作業土工	床掘り	土 砂	m ³	2.3 (0.8)
	埋戻し(堤体部)	流用土	m ³	0.1 (0.1)
	埋戻し(上記以外)	流用土	m ³	0.1 (0.1)
構造物工	水路底版 復旧工	コンクリート	m ³	-
	水路底版 復旧工	基礎材(埋戻)	m ³	-

注記：()内表記は、SL=0.0mでの数量である。

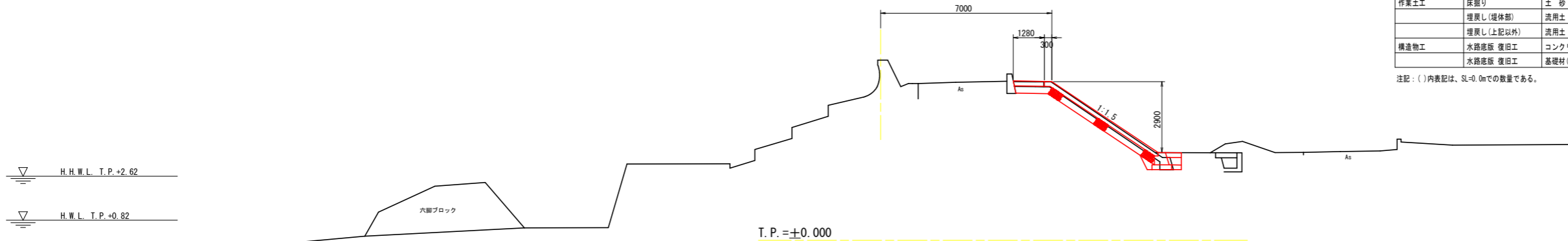
NO. 1+120.000
GH= 6.184
FH= 6.420



T.P. = ±0.000

※ 本業務実測

NO. 1+140.000
GH= 7.360
FH= 6.485



数量表

工 程	細 別	単 位	数 量	
構造物取壊し工	Co構造物取壊し	無筋構造物	m ²	1.8 (0.6)
	舗装版取壊し	アスファルト	m ²	-
作業土工	床掘り	土 砂	m ³	2.1 (0.9)
	埋戻し(堤体部)	流用土	m ³	0.1 (0.1)
	埋戻し(上記以外)	流用土	m ³	0.1 (0.1)
構造物工	水路底版 復旧工	コンクリート	m ³	-
	水路底版 復旧工	基礎材(埋戻)	m ³	-

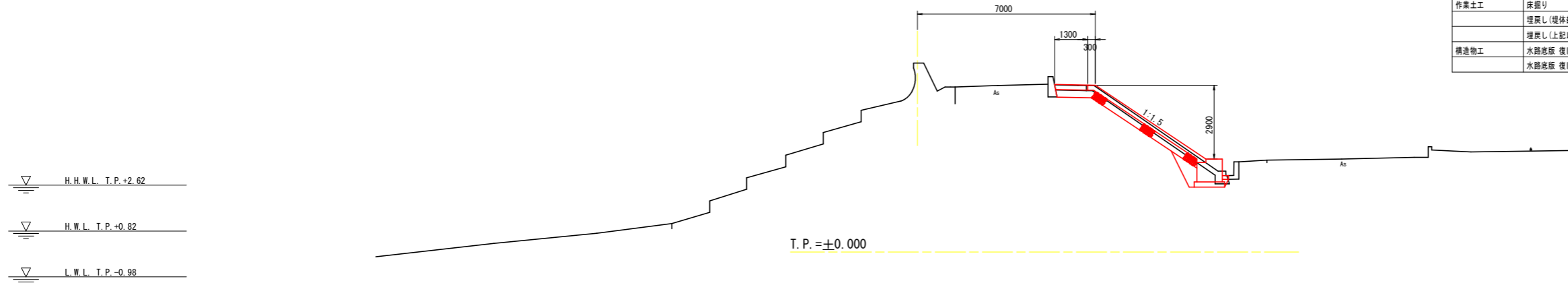
注記：()内表記は、SL=0.0mでの数量である。

工事名	R1徳土 今津坂野海岸(坂野地区) 小・和島 護岸工事(1)		
路線名等	今津坂野海岸(坂野地区)		
工事箇所	小松島市和島町遠見(第1分割)		
図面名	横断図(8)		
縮尺	S=1:100	図面番号	8 / 12
会社名			
事業者名	徳島県東部県土整備局(徳島)		

横断図 (9)

S=1:100

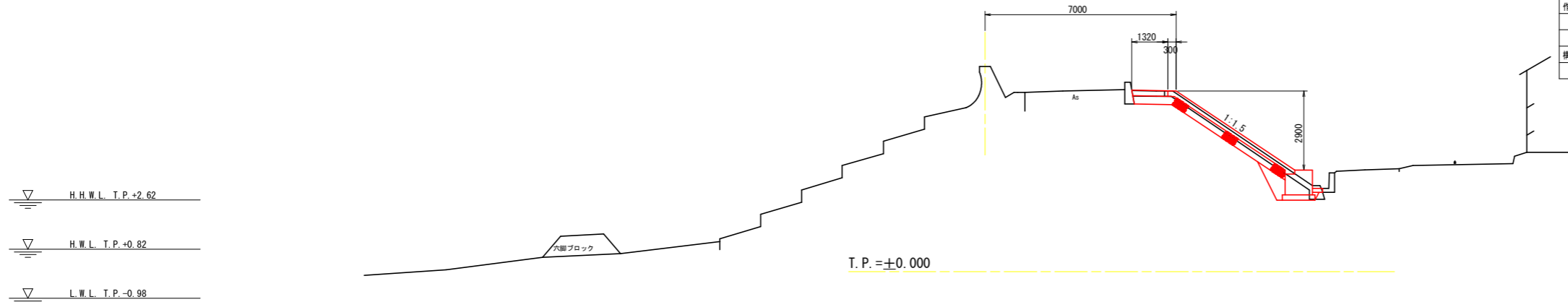
NO. 1+160.000
GH= 7.422
FH= 6.550



数量表

工 種	細 別	単 位	数 量
構造物取壊し工	Co構造物取壊し	無筋構造物	m ² 1.7
	舗装版取壊し	アスファルト	m ² -
作業土工	床掘り	土 砂	m ³ 2.6
	埋戻し(堤体部)	流用土	m ³ 0.6
	埋戻し(上記以外)	流用土	m ³ -
構造物工	水路底版 復旧工	コンクリート	m ³ 0.04
	水路底版 復旧工	基礎材(埋戻)	m ³ 0.03

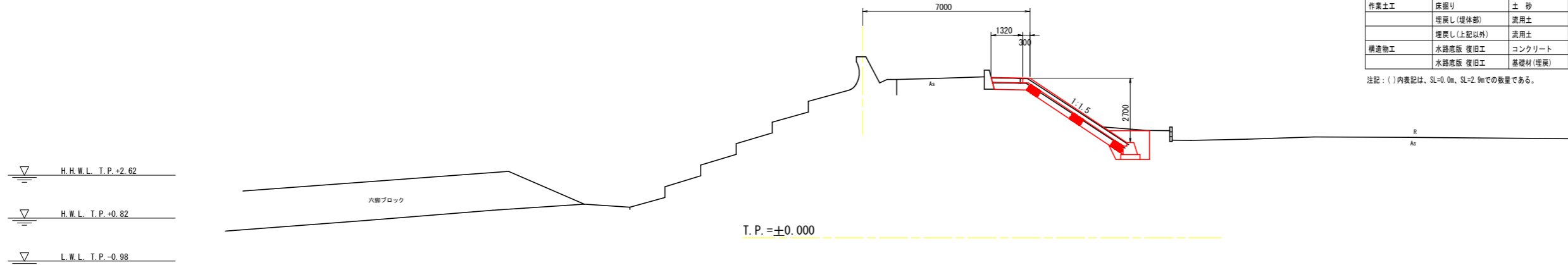
NO. 1+180.000
GH= 7.515
FH= 6.615



数量表

工 種	細 別	単 位	数 量
構造物取壊し工	Co構造物取壊し	無筋構造物	m ² 1.7
	舗装版取壊し	アスファルト	m ² -
作業土工	床掘り	土 砂	m ³ 2.7
	埋戻し(堤体部)	流用土	m ³ 0.6
	埋戻し(上記以外)	流用土	m ³ -
構造物工	水路底版 復旧工	コンクリート	m ³ 0.06
	水路底版 復旧工	基礎材(埋戻)	m ³ 0.03

NO. 2
GH= 7.571
FH= 6.680



数量表

工 種	細 別	単 位	数 量
構造物取壊し工	Co構造物取壊し	無筋構造物	m ² 1.5
	舗装版取壊し	アスファルト	m ² -
作業土工	床掘り	土 砂	m ³ 3.1
	埋戻し(堤体部)	流用土	m ³ 0.1
	埋戻し(上記以外)	流用土	m ³ 1.0
構造物工	水路底版 復旧工	コンクリート	m ³ -
	水路底版 復旧工	基礎材(埋戻)	m ³ -

注記: ()内表記は、SL=0.0m、SL=2.9mでの数量である。

SL=0 SL=2.9

(0.5) (1.6)

(1.0) (3.7)

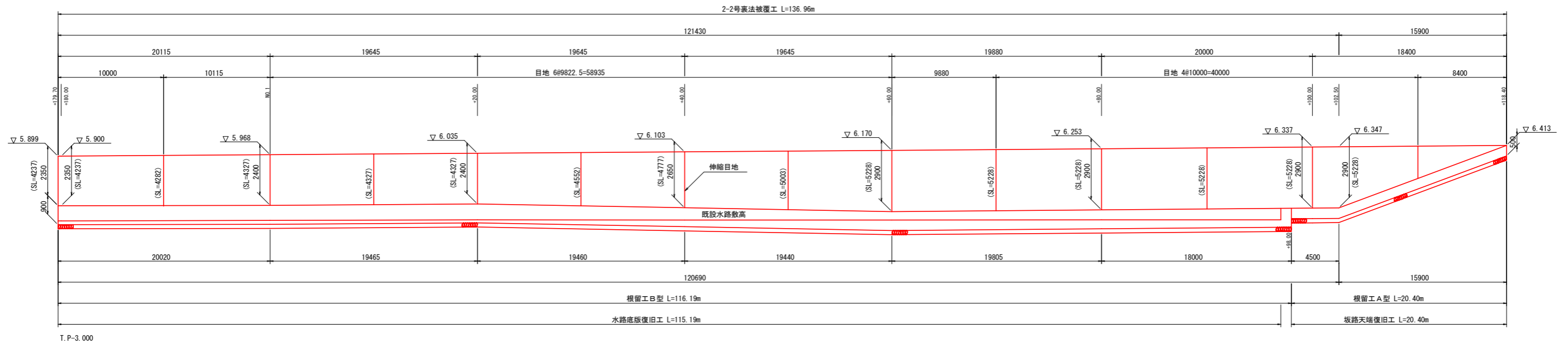
(0.1) (0.1)

(0.4) (1.3)

工事名	R1徳土 今津坂野海岸(坂野地区) 小・和島 護岸工事(1)		
路線名等	今津坂野海岸(坂野地区)		
工事箇所	小松島市和田島町遠見(第1分割)		
図面名	横断図(9)		
縮 尺	S=1:100	図面番号	9 / 12
会社名			
事業者名	徳島県東部県土整備局(徳島)		

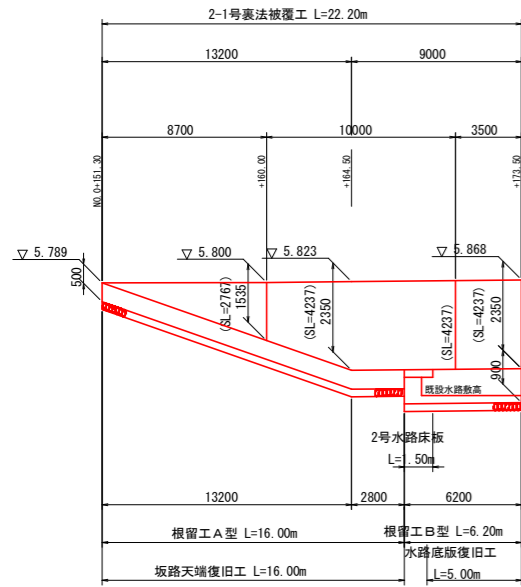
天端,裏法被覆工詳細図(1)(2区間)

裏法被覆工展開図 V=1:100 H=1:200



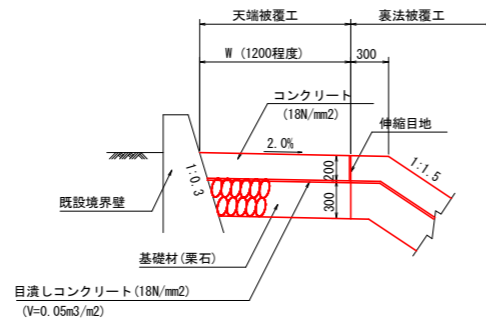
T.P-3.000
※SLは斜長を示す。

裏法被覆工展開図 V=1:100 H=1:200

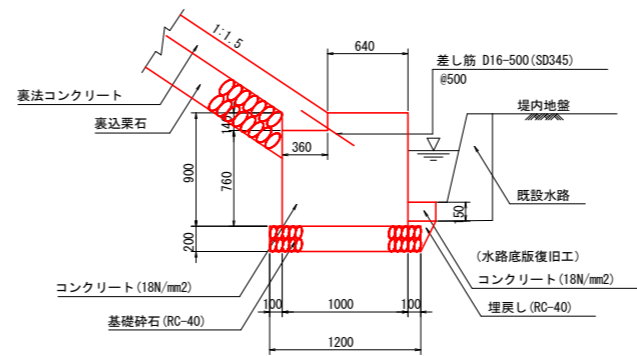


T.P-3.000
※SLは斜長を示す。

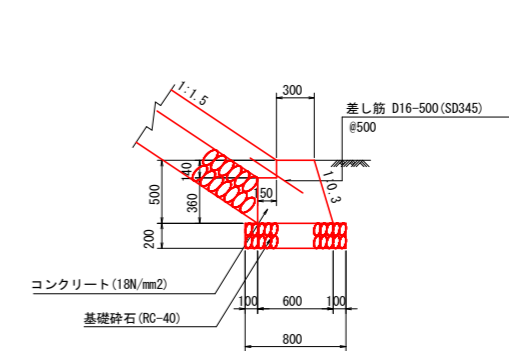
天端被覆工 S=1:30



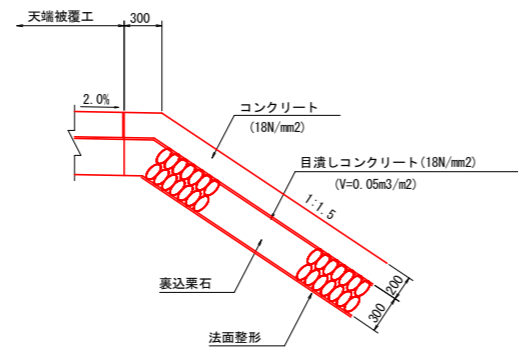
根留工B型 S=1:30



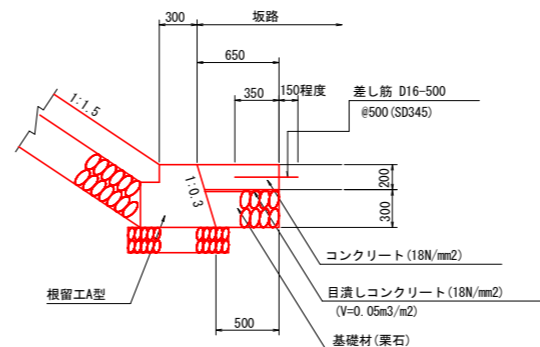
根留工A型 S=1:30



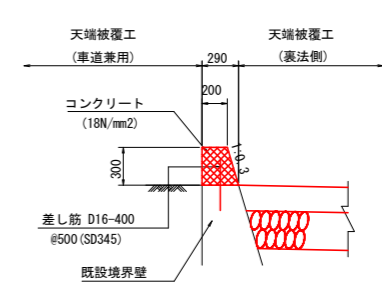
裏法被覆工 S=1:30



坂路天端被覆工 S=1:30



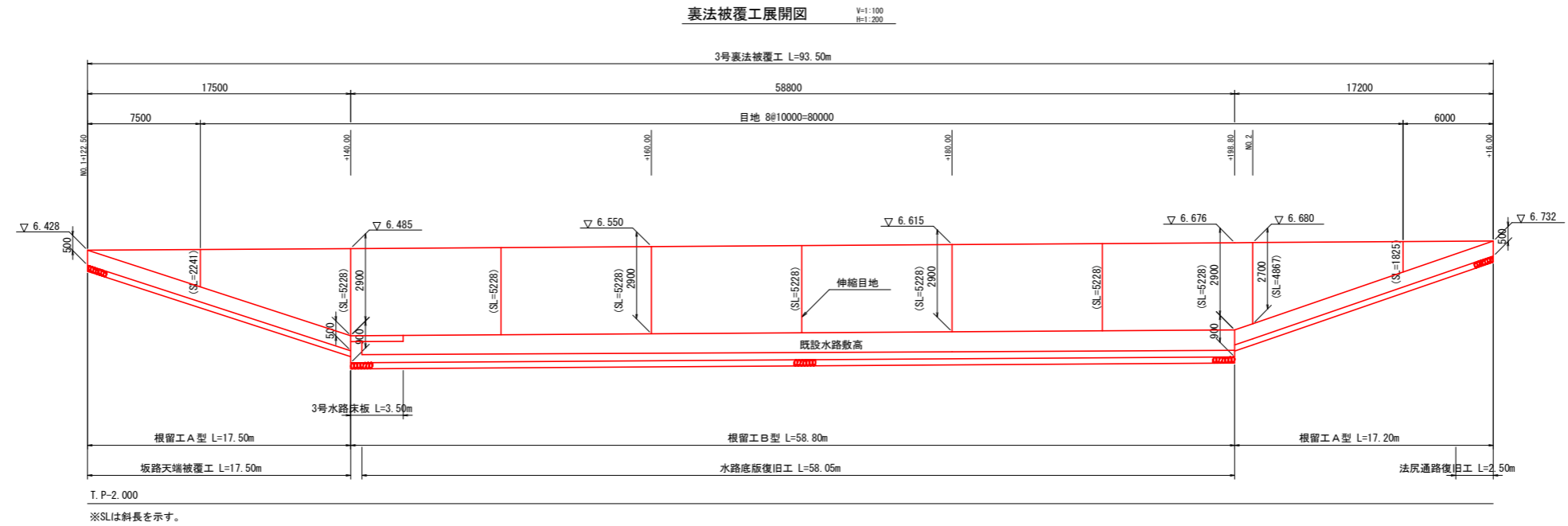
境界壁補修工 S=1:30



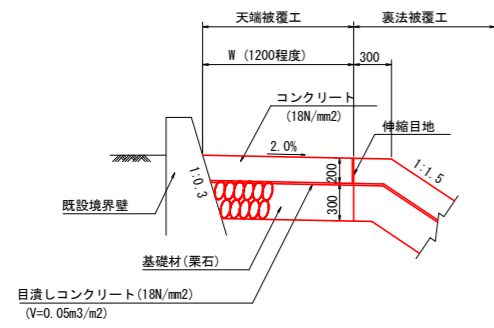
- 注 記
1. 施工目地は10m間隔以内とする。
 2. ひび割れ誘発目地は、3m間隔程度で設けること。
 3. 既設境界壁の損傷が激しい箇所は、取り壊し撤去後、差し筋を行い補修すること。

工事名	R1徳士 今津坂野海岸(坂野地区) 小・和島 護岸工事(1)
路線名等	今津坂野海岸(坂野地区)
工事箇所	小松島市和田島町遠見(第1分割)
図面名	天端,裏法被覆工詳細図(1)(2区間)
縮尺	図示 図面番号 10 / 12
会社名	
事業者名	徳島県東部県土整備局(徳島)

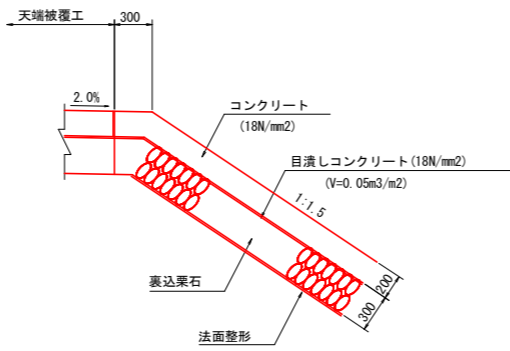
天端,裏法被覆工詳細図(1)(3区間)



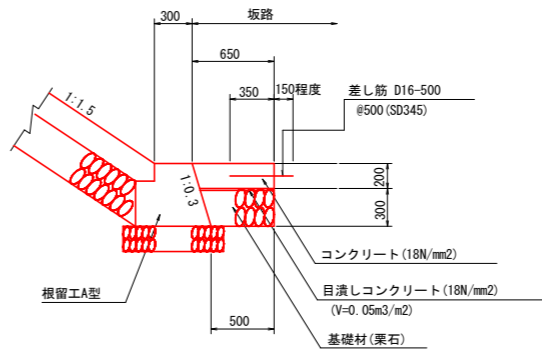
天端被覆工 S=1:30



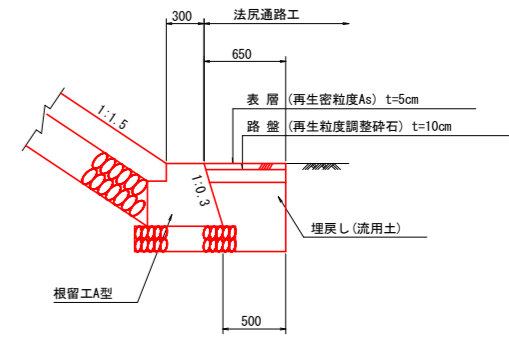
裏法被覆工 S=1:30



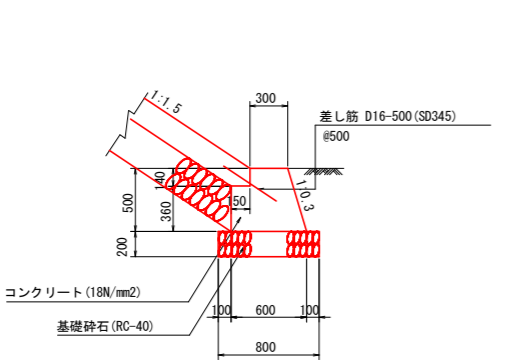
坂路天端被覆工 S=1:30



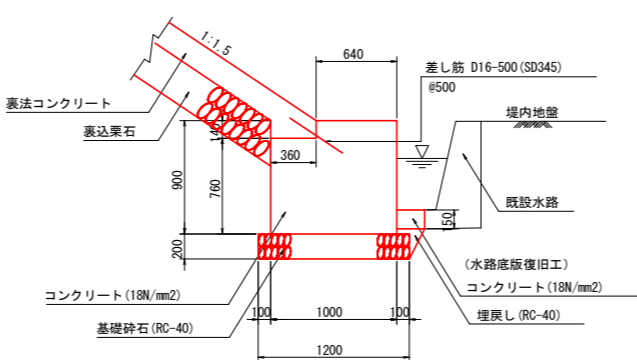
法戻通路復旧工 S=1:30



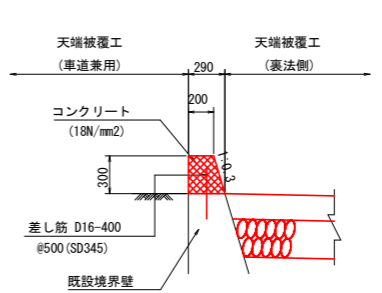
根留工A型 S=1:30



根留工B型 S=1:30



境界壁補修工 S=1:30

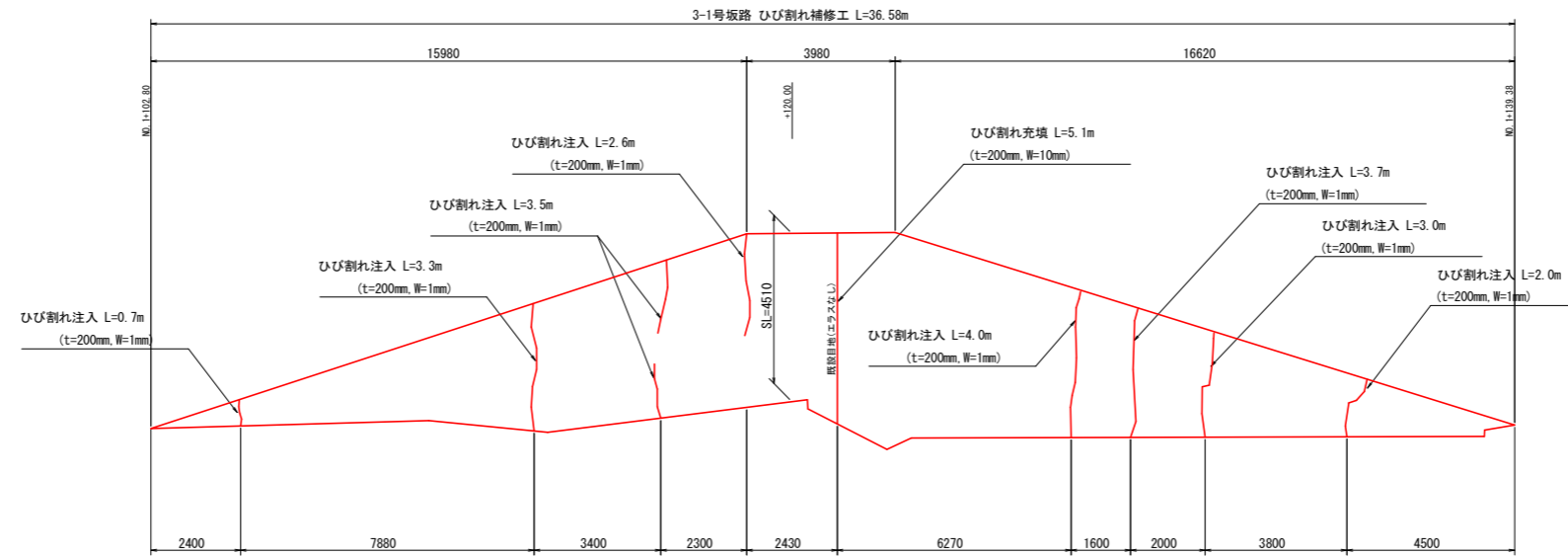


- 注 記
1. 施工目地は10m間隔以内とする。
 2. ひび割れ誘発目地は、3m間隔程度で設けること。
 3. 既設境界壁の損傷が激しい箇所は、取り壊し撤去後、差し筋を行い補修すること。

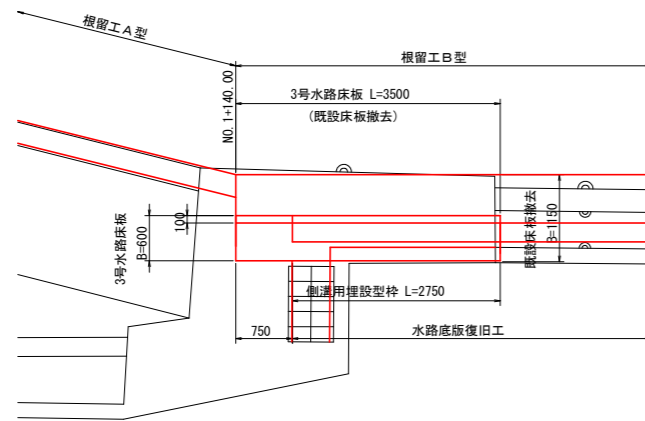
工事名	R1徳島 今津坂野海岸(坂野地区) 小・和島 護岸工事(1)		
路線名等	今津坂野海岸(坂野地区)		
工事箇所	小松島市和田島町遠見(第1分割)		
図面名	天端,裏法被覆工詳細図(1)(3区間)		
縮尺	図示	図面番号	11 / 12
会社名			
事業者名	徳島県東部県土整備局(徳島)		

天端,裏法被覆工詳細図(2)(3区間)

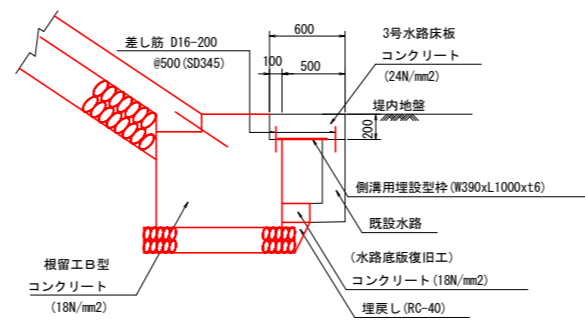
ひび割れ補修工展開図 S=1:100



3号水路床板 平面図 S=1:50

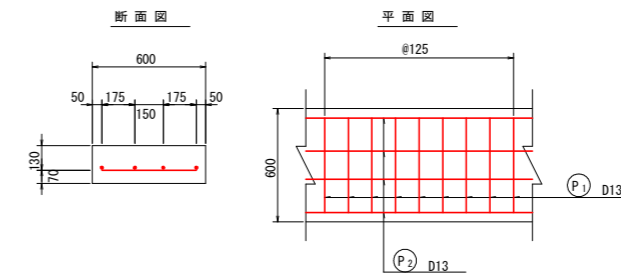


3号水路床板 断面図 S=1:30



注:床板に影響する根留工B型の断面は、切欠き形状とし床板構造を優先すること。

3号水路床板 配筋図 S=1:20



鉄筋重量表

記号	径 (mm)	長さ (mm)	本数	単位重量 (kg/m)	一本当り重量 (kg)	重量 (kg)	適用
P1	D13	500	8	0.995	0.498	4.0	—
P2	D13	1000	4	0.995	0.995	4.0	—
						D13	8.0 kg
合計						8.0	kg

注 記

- ひび割れ注入工で指定箇所以外に顕著な損傷がある場合、適宜、注入箇所を追加すること。
- ひび割れ注入材の品質は、貫通内部に空洞がある場合でも到達したことを確認できる粘度の高い方材料などを選定すること。
- 水路床板の設置高は、現況路面高を踏まえて設置すること。
- 水路床板の設置高を変更する場合でも、所定の断面厚および配筋は規格を満足すること。

工事名	R1徳士 今津坂野海岸(坂野地区) 小・和島 護岸工事(1)		
路線名等	今津坂野海岸(坂野地区)		
工事箇所	小松島市和田島町遠見(第1分割)		
図面名	天端,裏法被覆工詳細図(2)(3区間)		
縮尺	図示	図面番号	12 / 12
会社名			
事業者名	徳島県東部県土整備局(徳島)		